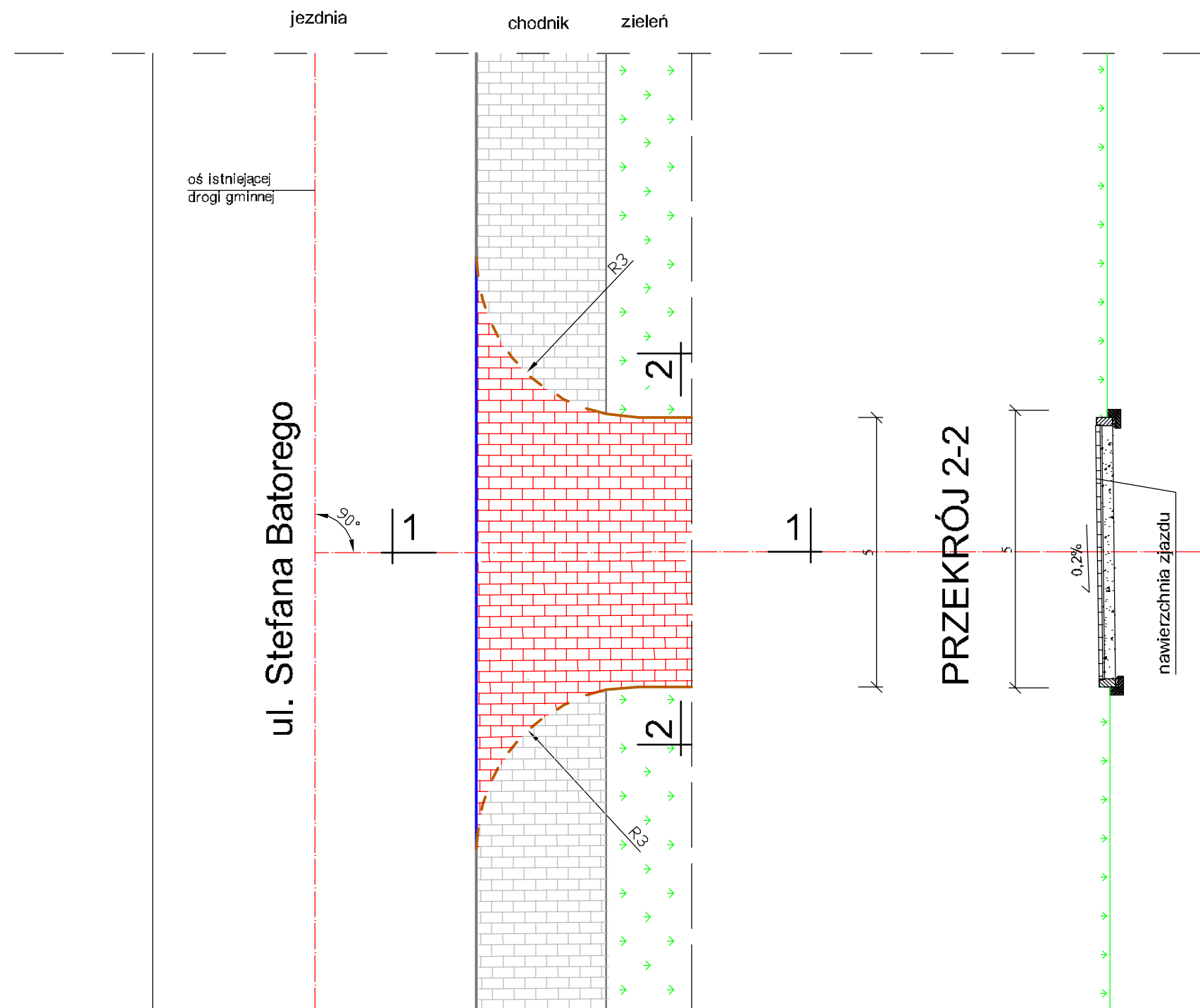


PLAN SYTUACYJNY

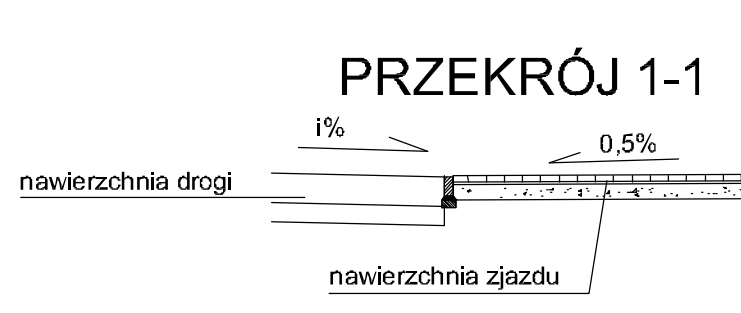



LEGENDA:

- krawężnik wtopiony 12x25 na ławie zwykłej z betonu C8/10 (B-10)
- krawężnik 15x30 na ławie z oporem z betonu C8/10 (B-10)
- krawężnik obniżony 15x30 na ławie z oporem z betonu C8/10 (B-10)

Nawierzchnia zjazdu:

- 1) Warstwa ścieralna z kostki betonowej gr 8 cm
- 2) Podsyпка cementowo-piaskowa gr 3 cm.
- 3) Podbudowa zasadnicza z tłucznia kamiennego gr. 20 cm



ZAMAWIAJĄCY:		WYKONAWCA:		
GMINA WYŚMIERZYCE 26-811 WYŚMIERZYCE UL. A. MICKIEWICZA 75				
		Firma Usługowa MS 26-400 Przysucha, ul. Staszica 32 tel/ fax: 048 675 25 45, mobil: 0 509 024 080 e - mail: smaterek@o2.pl		
AUTORZY	IMIE I NAZWISKO	BRANŻA	NR UPRAWNIEN	PODPIS
Projektant:	mgr inż. Szymon Materek	drogi	MAZ/0021/PWOD/07	
Opracował:	Łukasz Grzegorzczak	drogi		
Temat:				
Budowa boisk sportowych Orlik 2012 w miejscowości Wyśmierzyce na dz. nr ewid. 1861/1				
Nazwa rysunku: SZCZEGÓŁY ZJAZDU				
Branża: DROGOWA		Stadium: Projekt budowlany		
03.2012	Skala: 1:100	Nr umowy: zlecenie		
Nr rysunku:		3/1		