


km 1+231,00

W=1,27
N=0,24



P.P. 117,50

STAROSTWO POWIATOWE
w Białobrzegach

nie projektowane	119,03	119,03	119,25	119,31	119,36	119,31	119,25	119,18
ędne istniejące	119,03		119,17		119,26	119,31	119,18	119,18
Odległości	0,5	0,75	2,25	2,25	0,75	0,5	1,25	
		1,25	2,25	2,25	1,25			

Wydział Budownictwa
Architektury
26-800 Białobrzegi, ul. Żeromskiego 84

km 1+250,52

W=1,00
N=0,54

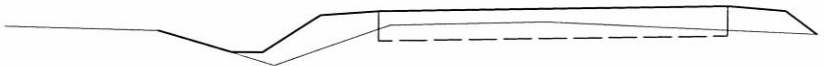


P.P. 117,50

nie projektowane	119,12	119,12	119,16	118,79	119,29	119,35	119,40	119,45	119,39	119,11
ędne istniejące	119,12		119,16	118,61	119,31		119,18		119,11	
Odległości	2,00	3,95	1,50	0,4	0,75	0,75	2,25	2,25	0,75	0,4
			1,50	1,50	3,00		3,50			

km 1+290,00

W=0,80
N=0,82



P.P. 117,50

nie projektowane	119,19	119,19	119,15	118,87	119,37	119,43	119,48	119,53	119,47	119,16
ędne istniejące	119,19		119,15	118,70	119,24		119,30		119,16	
Odległości	2,00	2,95	1,50	0,4	0,75	0,75	2,25	2,25	0,75	0,4
			1,50	1,50	2,00		3,50			

km 1+330,00

W=1,42
N=0,49



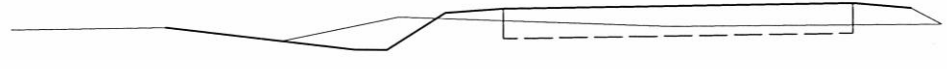
P.P. 117,50

nie projektowane	119,25	119,25	119,29	118,95	119,45	119,51	119,56	119,61	119,55	119,31
ędne istniejące	119,25		119,29	118,88	119,49		119,35		119,31	
Odległości	2,00	2,95	1,75	0,4	0,75	0,75	2,25	2,25	0,75	0,4
			1,75	1,75	3,50		3,50			

km 1+370,00

W=1,12
N=0,32

P.P. 117,50



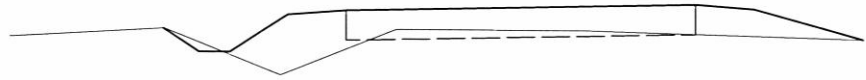
ne projektowane	119,26	119,26	119,31	119,31	119,03	119,53	119,59	119,64	119,69	119,63	119,42	
ędne istniejące	119,26		119,31		119,14		119,47		119,37		119,42	
odległości		2,00		2,45	0,4	0,75	0,75		2,25	2,25	0,75	0,4
		2,00		1,50	1,50			3,50		3,50		

STAROSTWO POWIATOWE
w Białobrzegach
Wydział Budownictwa
i Architektury
26-800 Białobrzegi, ul. Żeromskiego 84

km 1+410,00

W=0,38
N=1,36

P.P. 117,50



ne projektowane	119,30	119,30	119,42	119,11	119,61	119,67		119,72		119,77	119,71	119,31
ędne istniejące	119,30		119,42		118,81		119,42		119,41			119,31
odległości		2,00	0,45	0,4	0,75	0,75		2,25		2,25	0,75	1,40
		2,00		1,50	1,50		2,50			3,50		

km 1+450,00

W=0,35
N=1,34

P.P. 118,00

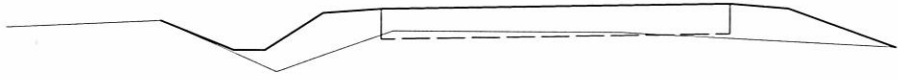


ne projektowane	119,54	119,54	119,45		119,19	119,69	119,75		119,80		119,85	119,79	119,31
ędne istniejące	119,54		119,45		118,98		119,58		119,41				119,31
odległości		2,00	1,45	0,4	0,75	0,75		2,25		2,25	0,75	1,40	
		2,00		1,75		1,75		3,00			3,50		

km 1+490,00

W=0,20
N=1,39

P.P. 117,50



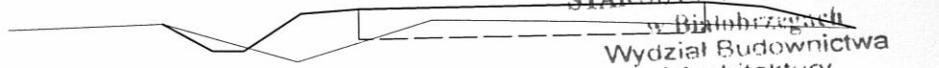
ne projektowane	119,48	119,48	119,58		119,19	119,69	119,75		119,80		119,85	119,79	119,28
ędne istniejące	119,48		119,58		118,91		119,46		119,46				119,28
odległości		2,00	0,95	0,4	0,75	0,75		2,25		2,25	0,75	1,40	
		2,00		1,50		1,50		3,00			3,50		

km 1+530,00

W=0,83
N=0,99

P.P. 118,00

STAROSTWO POWIATOWE
w Białobrzegach
Wydział Budownictwa
i Architektury
26-800 Białobrzegi, ul. Żeromskiego 84

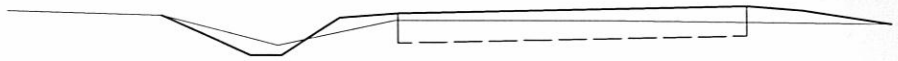


Podne projektowane	119,38	119,38	119,47	119,11	119,61	119,67	119,72	119,77	119,71	119,43
Podne istniejące	119,38		119,47		118,97		119,53		119,51	119,43
Odległości		2,00	0,65	0,4	0,75	0,75	2,25	2,25	0,75	1,20
		2,00	1,75		1,75		2,00	3,50		

km 1+570,00

W=1,33
N=0,40

P.P. 118,00



Podne projektowane	119,62	119,62	119,56	119,03	119,53	119,59	119,64	119,69	119,63	119,45
Podne istniejące	119,62		119,56		119,16		119,49		119,49	119,45
Odległości		2,00	1,15	0,4	0,75	0,75	2,25	2,25	0,75	1,20
		2,00	1,50		1,50		3,00	3,50		

km 1+610,00

W=1,32
N=0,57

P.P. 118,00



Podne projektowane	119,38	119,38	119,36	118,95	119,45	119,51	119,56	119,61	119,55	119,35
Podne istniejące	119,38			119,33		118,98		119,50		119,35
Odległości		1,20	0,65	0,4	0,75	0,75	2,25	2,25	0,75	1,00
			2,50		1,50		1,50	4,50		

km 1+650,00

W=2,82
N=0,05


P.P. 118,00



Podne projektowane	119,63	119,63	118,87	119,37	119,43	119,48	119,53	119,47		
Podne istniejące	119,63		119,63		119,21		119,45		119,48	
Odległości		1,85	0,4	0,75	0,75	2,25	2,25	0,75	1,00	
			2,50		1,50		1,50	4,50		

km 1+665,00

W=2,22
N=0,19



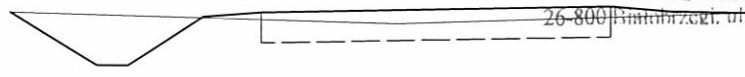
P.P. 117,50

line projektowane	119,36	119,36	118,51	119,34	119,40	119,45	119,50	119,44	119,39
edne istniejące	119,36					119,25			119,39
odległości		0,85	0,4	1,25	0,75	2,25	2,25	0,75	1,00
		5,00				4,50			

km 1+700,00

STAROSTWO POWIATOWE
w Białobrzegach
Wydział Budownictwa
i Architektury
26-800 Białobrzegi, ul. Żeromskiego 84

W=2,06
N=0,14

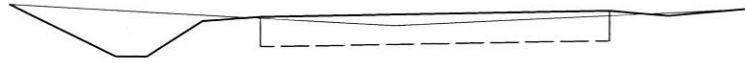


P.P. 117,50

line projektowane	119,32	119,32	118,62	119,27	119,33	119,38	119,43	119,37	119,35
edne istniejące	119,32					119,19			119,35
odległości		1,10	0,4	1,00	0,75	2,25	2,25	0,75	1,00
		5,00				4,50			

km 1+740,00

W=2,30
N=0,02



P.P. 117,50

line projektowane	119,40	119,40	118,71	119,19	119,25	119,30	119,35	119,29	119,38
edne istniejące	119,40					119,14			119,38
odległości		1,40	0,4	0,70	0,75	2,25	2,25	0,75	1,00
		5,00				4,50			

km 1+780,00

W=2,52
N=0,02




P.P. 117,50

line projektowane	119,40	119,40	118,79	119,27	119,33	119,38	119,43	119,37	119,41
edne istniejące	119,40					119,31			119,41
odległości		1,40	0,4	0,70	0,75	2,25	2,25	0,75	1,00
		5,00				4,50			

km 1+820,00

W=1,47
N=0,03




P.P. 117,50

nie projektowane	119,45	119,45	119,35	119,41	119,46	119,51	119,46
ędne istniejące	119,45			119,35			119,46
Odległości		2,00	0,75	2,25	2,25	0,75	
		4,00		4,00			

km 1+860,00

W=0,85
N=0,34




STAROSTWO POWIATOWE
w Białobrzegach
Wydział Budownictwa
i Architektury
26-800 Białobrzegi, ul. Zeromskiego 84

P.P. 117,50

nie projektowane	119,40	119,40	119,43	119,49	119,54	119,59	119,53
ędne istniejące	119,40			119,35			119,47
Odległości		1,50	0,75	2,25	2,25	0,75	
		3,50		4,00			

km 1+900,00

W=1,37
N=0,08




P.P. 118,00

nie projektowane	119,52	119,52	119,51	119,57	119,62	119,67	119,61	119,61
ędne istniejące	119,52				119,51			119,61
Odległości		1,00	0,75	2,25	2,25	0,75	1,00	
		4,00		4,00				

km 1+925,00

W=1,42
N=0,09




P.P. 118,00

nie projektowane	119,49	119,49	119,56	119,62	119,67	119,72	119,66	119,72
ędne istniejące	119,49				119,58			119,72
Odległości		1,00	0,75	2,25	2,25	0,75	1,00	
		5,00		3,00				

km 1+950,00

W=1,70
N=0,01

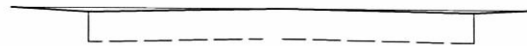


P.P. 118,00

Podłoże projektowane	119,47	119,43	119,49	119,54	119,59	119,53	119,62
Podłoże istniejące	119,47			119,49			119,62
Odległości	0,65	0,75	2,25	2,25	0,75	1,35	
	3,65			4,35			

km 1+973,90

W=2,17
N=0,00



P.P. 118,00

STAROSTWO POWIATOWE
w Białobrzegach
Wydział Budownictwa
i Architektury
26-800 Białobrzegi, ul. Żurawskiego 84

Podłoże projektowane	119,44	119,38	119,43	119,38	119,42
Podłoże istniejące	119,44		119,43		119,42
Odległości	1,00	2,50	2,50	0,75	
	3,50		3,25		